


Club Alpino Italiano
Sezione di Giarre
Fondata nel 1974



Programma attività sociale 2011

www.caigiarre.it





In montagna con noi..
sicurezza e simpatia!



Escursionismo



CLUB ALPINO ITALIANO

SEZIONE DI GIARRE

Fondata nel 1974, l'Associazione ha per scopo l'alpinismo in ogni sua manifestazione, la conoscenza, lo studio e la difesa dell'ambiente montano. La biblioteca della sezione dispone di guide e cartine topografiche, di testi naturalistici, storici e geografici, manuali su alpinismo, escursionismo e sci, e molto altro materiale. La biblioteca è a disposizione di tutti i soci negli orari di apertura della Sede.

CONSIGLIO DIRETTIVO IN CARICA

Presidente: **Giuseppe Garozzo** (presidenza@caigiarre.it)

Sebastiano Russo - vicepresidente

Nino Gullotta - segretario

Carmelo Ardizzone - tesseramento

Diego Leonardi - magazzino materiali

Michele Nicolosi - consigliere

Alfio Russo - consigliere

SEDE

Via Alfieri 26 - 95014 GIARRE (CT) tel/fax 095.7797569

Aperta ogni martedì e venerdì dalle ore 20.00 alle 21.30

Internet: www.caigiarre.it E-mail: info@caigiarre.it

Le quote per i soci stabilite dal consiglio direttivo per l'anno 2011 sono le seguenti:

Ordinario €55,00 Familiare €35,00 Giovane €20,00

Per le nuove iscrizioni devono essere versati euro 5,00 per la tessera associativa.

Si ricorda che il rinnovo entro il 31 marzo 2011 consente la continuità della copertura assicurativa e il regolare recapito delle pubblicazioni e delle riviste del CAI.

CONSIGLI PER L'ESCURSIONISTA

La maggior parte degli incidenti in montagna avvengono su percorsi semplici, spesso su sentieri. Per questo motivo eccovi qualche semplice consiglio che vi permetterà di affrontare le escursioni in massima sicurezza.

Cosa mettere nello zaino:

Berretto di lana o in pile, guanti, qualche ricambio supplementare, giacca a vento, mantellina, occhiali da sole, crema solare, borraccia di capacità adeguata, colazione a sacco, sacchetto per i rifiuti, lampada frontale, o torcia elettrica con pile di ricambio.

Cosa lasciare in auto:

Un ricambio completo di vestiario e di scarpe, un asciugamano.

Come vestirsi:

Importantissimo vestirsi a strati, in modo cioè da poter togliere o indossare i vari indumenti a seconda delle varie condizioni climatiche ricordando che il corpo deve traspirare e che lo strato esterno deve proteggere dal vento e dalla pioggia. Importanti gli scarponcini da montagna.

Avvertenze:

Per avere maggiori informazioni sulle escursioni venire in sede la settimana precedente. L'iscrizione alle escursioni è obbligatoria e, tranne quando diversamente previsto, deve avvenire entro il venerdì che precede l'uscita in modo da facilitarne l'organizzazione.

Alle escursioni sono ammessi tutti i soci CAI e i simpatizzanti. E facoltà del responsabile dell'escursione escludere da questa i partecipanti che non dovessero essere ritenuti idonei o sufficientemente equipaggiati. Inoltre i soci ed i non soci che partecipano alle escursioni organizzate dalla nostra sezione esonerano espressamente il CAI, la sezione stessa, i suoi organizzatori ed i conduttori, da qualsiasi responsabilità per eventuali incidenti, di qualsivoglia natura, che dovessero occorrere durante lo svolgimento delle stesse.

Il programma delle escursioni potrebbe subire delle variazioni per motivi non prevedibili.

Legenda difficoltà

T = turistica; **E** = escursionistica; **EE** = escursionisti esperti
EEA = escursionisti esperti con attrezzatura.

TELEFONO RESPONSABILI E ACCOMPAGNATORI

Sebastiano Russo	095 7790624 - 347 1821571
Carmelo Ardizzone	095 934835 - 349 3423318
Giovanni Leonardi	095 938431 - 347 8190348
Alfio Russo	368 3148531
Giuseppe Garozzo	095 7703306 - 328 3213295
Nino Gullotta	347 3168500
Giuliana Montalto	347 5829748
Marinella Parisi	349 6696360
Leonardo Patti	320 2790120
Michele Nicolosi	335 7786865
Giovanni Puglionisi	349 7517322
Filippo Grasso	349 7595056
Diego Leonardi	329 9188187
Guglielmo Russo	388 8483316
Nino Battiato	349 1045514
Marco Tomassetti	328 3411064
Giuseppe De Giorgio	340 8549202
Salvo Grasso	329 9783071
Rosario Grasso	347 1358608
Mario Tropea	348 1596066
Sergio Pelligra	320 8932508
Santo Longo	347 4106073
Francesco Fresta	095 930929

SOCI TITOLATI - QUALIFICATI

Sebastiano Russo	Guida Alpina
Maurizio Cutuli	Guida Alpina
Mario Tropea	Istruttore Scialpinismo
Alfio Russo	Accompagnatore di Escursionismo
Giuseppe Garozzo	Accompagnatore di Escursionismo
Nino Gullotta	Operatore Naturalistico Nazionale
Diego Leonardi	Istruttore Nazionale Torrentismo AIC
Sergio Pelligra	Accompagnatore Alpinismo Giovanile
Salvo Grasso	Accompagnatore di Escursionismo
Marco Tomassetti	Accompagnatore di Escursionismo



Chiuso il mercoledì

Mannik
Café

Bar - Pasticceria
Gelateria - Tavola Calda

Catering e banqueting

Angolo Via San Matteo / Principe di Piemonte
MACCHIA DI GIARRE (CT) - Tel. 347 4237935

*"L'incontro per tutti i partecipanti per le escursioni
sull'Etna è fissato al bar Mannik di Macchia di Giarre"*

LE ATTIVITÀ DELLA SEZIONE

ESCURSIONISMO

L'escursionismo costituisce l'attività di base della nostra sezione, praticabile da tutti e a più livelli. Dà la possibilità di apprezzare gli aspetti naturalistici del territorio ed imparare ad "andare in montagna divertendosi in sicurezza".

Responsabili attività: **N.Gullotta-G.Garozzo-A.Russo**



MOUNTAIN BIKE

Una disciplina che mette insieme le sensazioni dell'escursione "classica" e quelle della bicicletta, familiare e amata da tanti.

Permette di spingersi nella natura velocemente e con il minimo impatto sull'ambiente.

Responsabili attività: **Rosario Grasso - Filippo Grasso**



CANYONING

Il torrentismo (o canyoning) consiste nella discesa a piedi di corsi d'acqua che scorrono all'interno di gole scavate nella roccia e caratterizzati da portata ridotta (in genere inferiore ai 200 litri al secondo) e forte pendenza. Proprio per queste caratteristiche le rive dei torrenti adatti alla pratica del canyoning risultano inaccessibili, una volta intrapresa la discesa non è possibile ritornare indietro, ma solo proseguire fino all'uscita. Nel caso in cui una gola è stretta e fortemente scavata, il termine normalmente utilizzato dai praticanti per indicarla è "forra". Gli ostacoli all'interno di una gola sono rappresentati principalmente dalle cascate, che vengono superate con l'ausilio di corde o, dove possibile, effettuando tuffi, scivolate o passaggi di arrampicata in discesa. Spesso alla base delle cascate sono presenti profondi laghetti.



In tale caso, dopo la discesa su corda, con una breve nuotata si raggiunge la riva. Qualora si usino le corde è necessario che sia presente un sistema di ancoraggio (cioè qualcosa a cui assicurare la corda di calata) predisposto utilizzando tasselli ad espansione o fissati mediante resine speciali. Le corde vengono recuperate al termine di una calata e riutilizzate per le calate successive (e questo è il secondo motivo per cui è impossibile ritornare indietro). Questa attività prevede dunque un'attrezzatura di gruppo (corde, sacchi, tasselli, ecc.) ed una individuale (muta, caschetto da roccia, imbracatura, discensore, ecc.). La discesa dei torrenti è una


attività che consente di vedere luoghi insoliti e spettacolari, totalmente immersi nella natura, tra un'armonia di acqua e roccia, che stimola un desiderio di libertà e voglia di esplorazione.



Le uscite di canyoning, che nei mesi tra Aprile e Giugno, avvengono con cadenza quasi settimanale, verranno di volta in volta stabilite in base alle condizioni meteo, numero dei partecipanti e difficoltà del percorso. Nello stesso periodo verrà organizzato, qualora si raggiunga il numero minimo di richieste, un corso di Canyoning di I° livello, in collaborazione con la SNC dell'Associazione Italiana Canyoning.

Responsabile attività:

Diego Leonardi




SPELEOLOGIA

L'attività speleologica della nostra sezione è prevalentemente orientata nella ricerca, nell'esplorazione e nella documentazione video-fotografica delle grotte vulcaniche e carsiche della Sicilia. Particolare attenzione viene data all'aspetto esplorativo delle grotte etnee, che si originano, insieme alla roccia che le contiene, durante un'eruzione vulcanica, per cui i tempi di formazione sono abbastanza brevi: da una settimana a qualche mese. Ciò significa che il mondo delle grotte laviche è sempre in rapida evoluzione ed è possibile trovare spesso nuove grotte di scorrimento e di frattura con "speleotemi" sempre più sorprendenti! Escludendo le grotte a sviluppo orizzontale, è necessario l'utilizzo di attrezzature di gruppo (corde, materiali per armo, sacchi, ecc.) e la conoscenza delle tecniche di progressione su corda. Il gruppo grotte organizza giornate di palestra per apprendere le tecniche speleologiche, mentre le uscite saranno comunicate di volta in volta in sede.

Responsabili attività:

Giuseppe Garozzo - Diego Leonardi



SCI ESCURSIONISMO

Lo sci-escursionismo apre all'escursionista un nuovo campo d'azione con gli sci su percorsi che possono andare oltre la semplice passeggiata, affrontando una avventura in armonia con la natura e con se stessi. Da quando lo sci di fondo ha lasciato le piste battute per inoltrarsi sul terreno aperto ha subito una continua trasformazione, tale da renderlo contiguo allo sci alpinismo. Non richiede le capacità tecniche ed atletiche di quest'ultimo e neppure ne impone i rischi, ma spesso i percorsi delle due specialità si sovrappongono.

Responsabili attività: **M. Nicolosi - G. Puglionisi**



SCI ALPINISMO

Lo sci alpinismo come libertà e avventura, permette di muoversi su ogni tipo di pendio ed in ogni condizione di innevamento. Gli sci con le pelli di foca ed attacchi a tallone libero permettono di salire agevolmente, con gli attacchi bloccati la discesa diventa fluida ed emozionante.

Responsabile attività: **Mario Tropea**

ALPINISMO GIOVANILE

L'Alpinismo Giovanile si propone di stimolare la naturale curiosità dei giovani per l'ambiente montano, quale occasione di crescita, in maniera tutt'altro che scolastica ma, semmai esperienziale. Se la montagna è un "libro aperto", gli accompagnatori di AG, aiutano i ragazzi a "leggerlo e sfogiarlo". *Imparare Facendo*, è questo lo slogan per i giovani, che dagli 8 ai 17 anni frequentano le attività giovanili del CAI. Conoscenza, osservazione, esperienza e divertimento, sono i requisiti del mondo delle attività di



AG, organizzate a livello locale, regionale e nazionale.

Responsabile attività:
AAG Sergio Pelligra

ALTRE ATTIVITA'

**Corsi di alpinismo, scialpinismo e ghiaccio,
in collaborazione con la "Scuola di Alpinismo - scialpinismo ESTREMO SUD"**

Referente sezionale: **Mario Tropea**



ATTIVITÀ CULTURALI

Proiezioni di filmati e foto realizzati dai soci le cui date, con cadenza quasi settimanale, saranno comunicate nel nostro sito www.caigiarre.it



CALENDARIO ATTIVITÀ

30 GENNAIO

ALPINISMO GIOVANILE

CIASPOLANDO TRA I MONTI DELL'ETNA

Passeggiata all'imbrunire da Monte Conca a Monte Baracca, con le racchette da neve, tra i sentieri innevati del Parco dell'Etna. Cena dell'alpinista presso il rifugio Castrogiovanni e battesimo della neve per gli escursionisti più piccoli. *Intersezionale con la Sez. CAI di Bronte*

Durata: 3 ore circa (ritorno in notturna)

Dislivello: 85m

Difficoltà: **E** – Esperienza su campi innevati

Accompagnatore: **AAG Sergio Pelligra**

06 FEBBRAIO

**ESCURSIONISMO
INVERNALE**

CIASPOLATA

SCI ESCURSIONISTICA SARTORIOUS-RIF. M. BARACCA (ETNA)

La ciaspolata avrà luogo lungo il sentiero natura Monti Sartorius verso il rifugio Baracca (Castrogiovanni). Arrivati al rifugio Baracca faremo una sosta per pranzare, dopo si farà rientro al punto di partenza.

Il gruppo dei Fondisti raggiungerà il rifugio passando da Piano Provenzana e Monte Conca.

Difficoltà: **E**

Accompagnatore: **AE Salvo Grasso**

* In caso di scarso o assente innevamento, le sopra citate uscite potranno essere rinviate o annullate.

13 FEBBRAIO

SCI-ESCURSIONISMO

16° RADUNO SCI DI FONDO ESCURSIONISMO "VINEVE 2011"

Annuale, raduno di sci di fondo-escursionismo dal rif. Citelli al rif. Monte Castrogiovanni (Baracca).

Organizzatori: **Leonardo Patti-Nino Gullotta- GA Sebastiano Russo-AE Salvo Grasso**

26/27 FEBBRAIO

SCI-ESCURSIONISMO

XVII GRANFONDOCAI (SILA)

Manifestazione non competitiva organizzata dalla sezione CAI di Cosenza così articolata:

Sabato 26 Febbraio: escursione su un sentiero innervato della Sila cosentina;

Domenica 27 Febbraio: la classica traversata, non competitiva, sulla strada delle vette.

Referente CAI Cosenza: **Roberto Mele**

6 MARZO

MOUNTAIN BIKE

GIORNATA NAZIONALE DELLE FERROVIE DIMENTICATE

In occasione della giornata nazionale che intende riscoprire i tracciati di antiche ferrovie dismesse, viene proposta quest'anno la tratta Assoro-Leonforte.

Con l'associazione Etnafreebike.

Difficoltà: **Media**

Accompagnatore sezionale: **Santo Longo**



12 MARZO

CANYONING

TORRENTE "SGHICCIO" MALVAGNA

Percorso poco ripetuto, adatto ai principianti per le numerose vie d'uscita e la successione di piccole e facili cascate (max 14 m) con la divertente possibilità di fare qualche tuffo in acque assolutamente incontaminate.

Difficoltà: **MEDIA**

Accompagnatore: **Diego Leonardi**

19 MARZO

CANYONING

GOLE SAN GIORGIO - CARDÀ' - VERTONE


Itinerario esteso e vario che prevede la percorrenza di diversi tratti inforati lungo un unico torrente che ha dato vita a interessanti gole: la "leggendaria" Gola di S.Giorgio, la brevissima Gola di Cardà e la Gola del Vertone, caratterizzata dalla spettacolare cascata-pozzo di 26 m.

Dislivello: 400 m circa.

Percorso: 2km

Difficoltà: **ALTA**

Accompagnatore: **Diego Leonardi**



27 MARZO

ESCURSIONISMO

RICORDANDO L'ERUZIONE DELL'ETNA DEL 1983

Saliremo con la funivia da Etna sud; arriveremo in zona Mantarelli e scenderemo lungo le colate dell' 83. Successivamente muniti di auto ci sposteremo sul fronte più avanzato della suddetta colata, presso M. Mazzo.

Intersezionale con la sezione CAI di Pedara.

Durata: 4 ore circa

Dislivello: 500m

Difficoltà: **E**

Accompagnatore: **AE Marco Tomassetti**

MEGASTORE  IL N° 1 *dell'Electronica Professionale*

S.G. Electronics

COMPONENTI ELETTRONICI
SISTEMI DI SICUREZZA
TELECOMANDI
TVCC - GPS

Progettazione e Vendita Sistemi di Ricezione
TV Terrestre e Satellitare

GIARRE (CT) - S. MARIA LA STRADA - Via Ruggero I, n°43
Tel. 095 938431 - Fax 095 7797569 - E-mail: info@sgelectronics.it

3 APRILE

ESCURSIONISMO

**MONTE RINATU-MONTE CIRASA-CASE
PIETRACANNONE (ETNA)**

Partendo dalla “Casa di parrini” si sale fino al sabbioso Monte Rinatu.

Da qui ci si affaccia in un meraviglioso belvedere sulla valle del Bove da dove si può ammirare la Val Calanna. Lungo un sentiero fuoripista si arriva presso le Case Pietracannone.

Dislivello: 400 m circa

Durata: 6 ore circa (AR)

Difficoltà: **E**

Accompagnatore: **ON Nino Gullotta**

10 APRILE

ESCURSIONISMO

BOSCO DI MALABOTTA-TORRENTE LICOPEDI-CASERMETTA-PATRIARCHI

Sentiero naturalistico nel cuore della riserva del bosco di Malabotta costeggiando il torrente Licopedi, fino a raggiungere la dorsale Peloritana da cui si godrà un panorama spettacolare. La discesa verso torrente Pistone ci porterà al punto di partenza.

Intersezionale con la sezione CAI di Linguaglossa.

Difficoltà: **E**

Accompagnatore sezionale: **AE Salvo Grasso**

30 APRILE

MOUNTAIN BIKE

**ANELLO PIANO DELLE GINESTRE-PRATO
FIORITO (ETNA)**

Questo percorso viene riproposto per il suo alto grado di interesse tra gli escursionisti della nostra sezione. La località è Bronte: si parte dalla Casa Forestale situata a Piano dei Grilli, da qui, raggiunta la Casa Zampini, si procede in discesa nell'anello verso casa Prato Fiorito e poi si ritorna al punto di partenza.

Dislivello: 180m

Lunghezza del percorso: 12Km

Difficoltà: **Medio/bassa**

Accompagnatore: **Filippo Grasso**

1 MAGGIO

MOUNTAIN BIKE

**IN MOUNTAIN BIKE NEL POLMONE VERDE
DI SICILIA (NEBRODI)**

Nel cuore del parco dei Nebrodi (Floresta). Da visitare anche alcuni Tholos, famose case di pastori e cacciatori. Alla fine grigliata per tutti i partecipanti.

Lunghezza percorso: 35 km (6 km asfalto)

Difficoltà: **Media/Bassa**

Accompagnatori: **F. Barbagallo e R. Grasso**

8 MAGGIO

ESCURSIONISMO

**SENTIERO POSTOLEONE-CASTELMOLA
(ME)**

Escursione lungo una parte di un sentiero recentemen-

te realizzato, che attraversa il panoramichissimo Monte Veneretta per scendere lungo il torrente Cardà/vertone fino all'uscita in prossimità del ponte sul torrente Postoleone. Un'esperienza da non perdere per l'incredibile vista sui Peloritani e sul mare.

Lunghezza del percorso: 7Km circa

Difficoltà: **EE**

Accompagnatori:

C. Ardizzone - AE G.Garozzo - G Puglionisi

15 MAGGIO

MOUNTAIN BIKE

ANTICAFERROVIA FERLA-PALAZZOLO (SR)

Lungo il tracciato dell'antica ferrovia nella valle dell'Anapo risalendo fino al teatro greco di Palazzolo.

Lunghezza del percorso: 20 km circa

Difficoltà: **Bassa**

Accompagnatori: **Michele Nicolosi-Marinella Parisi**

22 MAGGIO

ESCURSIONISMO

GROTTA DEL GELO (ETNA)

Appuntamento annuale per un'escursione molto attesa nella grotta più famosa dell'Etna. Grotta unica per il ghiacciaio perenne al suo interno.

Tempo di percorrenza: 8 ore circa

Difficoltà: **EE**

Accompagnatore: **GA Sebastiano Russo**



AGRITURISMO
"Il Pozzo Antico"
di Marano Rosamaria

SPECIALITA'
PIATTI TIPICI CASERECCI E PIZZA
"della casa"

Via Carrata 9 Fondachello di Mascalì
Tel: 328.9254690 095.966168
www.agriturismoilpozzoantico.it



Sconto del 10% ai soci CAI Giarre
(Esibire la tessera con il bollino dell'anno in corso)



Bici per Passione

Mountain Bike - BMX Accessori Cyclette
Bici da Corsa Bici da Passeggio Ricambi
Integratori Alimentari Assistenza
Abbigliamento Tecnico

C.SO MESSINA 11
95014 GIARRE (CT)
TEL. 095 939073
biciperpassione@libero.it

*Il nostro marchio,
la dolcezza.*

Confetture, marmellate e frutta fresca
dal produttore al consumatore



www.bagliodellerose.com
cell. 34778849071



P U B

C.so Italia, 49 - Tel. 095 7796965
95018 Riposto (CT)

28 MAGGIO

MOUNTAIN BIKE

PISTA CICLABILE FIUMARA D'AGRO'

Un'escursione in MTB facile e piacevole risalendo una divertente pista ciclabile fino all'antica chiesa dei Santi Pietro e Paolo.

Difficoltà: **Bassa**

Accompagnatore: **Carmelo Ardizzone**

29 MAGGIO

ESCURSIONISMO

BIMBO TREKKING: ESCURSIONISMO DA 0 A 6 ANNI

Progetto "Bimbi in crescita".

Escursione naturalistica immersi nella natura, verranno rispettati ritmi e tempi dei bimbi partecipanti.

Intersezionale con il CAI di Acireale

Difficoltà: **T**

Itinerario da definire: contattare l'Accompagnatore.

Accompagnatore: **Giuliana Montalto**

29 MAGGIO

ALPINISMO GIOVANILE

CAMMINARE PER VIVERE LA MONTAGNA: LA GROTTA DEI ROTOLI (ETNA)

Escursione naturalistica tra colate laviche, betulle, antichi ovili e grotte di scorrimento lavico, per coinvolgere i cinque sensi in armonia con la bellezza del vulcano in primavera.

Difficoltà: **E - Esperienza Naturalistica**

Dislivello: 50 m

Accompagnatore: **AAG Sergio Pelligra**

2-5 GIUGNO

ESCURSIONISMO

PARCO DELLE SERRE (CALABRIA)

Lungo weekend per visitare un parco che riserva ambienti spettacolari.

Escursioni nel parco e alle cascate Marmarico. Visita di Serra San Bruno.

Saremo ospitati in una casa di un nostro socio a Cardinale.

Massimo 15 partecipanti. Dettagli in prossimità della data.

Difficoltà: **E-EE**

Accompagnatori: **Giuseppe De Giorgio, Giovanni De Giorgio, AE Giuseppe Garozzo**

19 GIUGNO

ESCURSIONISMO

GROTTA DEL BURO' (ETNA)

Escursione verso una grotta di scorrimento lavico situata a nord-ovest del nostro vulcano. La grotta è poco conosciuta e antica, il percorso per raggiungerla molto panoramico.

Intersezionale con il CAI di Acireale

Dislivello: 200 m

Difficoltà: **E**

Accompagnatore: **AE Alfio Russo**



19 GIUGNO

ESCURSIONISMO

**BIMBO TREKKING: ESCURSIONISMO DA
0 A 6 ANNI**

Progetto “Bimbi in Crescita”:

Scopriamo la natura.

Escursione naturalistica immersi nella natura, verranno rispettati ritmi e tempi dei bimbi partecipanti.

Intersezionale con il CAI di Acireale

Difficoltà: **T**

Itinerario da definire: contattare l'Accompagnatore.

Accompagnatore: **Giuliana Montalto**

16-17 LUGLIO

ESCURSIONISMO

**PERNOTTAMENTO IN VALLE DEL BOVE
(ETNA)**

Un altro appuntamento ancora con la Valle del Bove per vivere un'altra indimenticabile avventura. Escursione giunta ormai alla quarta edizione e riproposta grazie al particolare successo riscosso nell'ultima edizione.

L'itinerario, possibilmente diverso, sarà portato a conoscenza nella descrizione dell'escursione che sarà inviata per tempo a tutti i soci.

Difficoltà: **EE**

Accompagnatori: **Nino Battiato, AE Salvo Grasso ,
Giuseppe De Giorgio, Francesco Fresta.**

24 LUGLIO

ESCURSIONISMO

ZONA SOMMITALE ETNA

La seguente escursione è soggetta a possibili variazioni dovute a restringimenti prefettizi dell'area sommitale, a possibili variazioni climatiche ecc. Il programma dettagliato sarà presentato in prossimità dell'escursione stessa.

Intersezionale con la sezione CAI di Pedara

Tempo di percorrenza: 5 ore circa

Difficoltà: **EE**

Accompagnatori: **AE Marco Tomassetti**

31 LUGLIO

ESCURSIONISMO

RISALITA IN CANOA DEL FIUME CIANE (SR)

L'escursione in canoa sul fiume Ciane è il modo più completo e divertente per visitare uno dei luoghi più suggestivi del territorio siracusano, scenario di miti e leggende.

E' necessaria la prenotazione entro la settimana precedente per poter provvedere alla prenotazione delle canoe da noleggiare in loco.

Difficoltà: **E**

Accompagnatore: **Carmelo Ardizzone**

TECNIC SPORT
Scialpinismo-Fondo escursionismo-Free climbing-Running

LOWE alpine **MONTURA** **MILLET** MOUNTAIN BY EXPERIENCE
SCARPA **LA SPORTIVA**

Giarre Via luminaria, 23 (a 2 minuti dal casello)
Tel 095/7792513 347/9452418

4 AGOSTO

ESCURSIONISMO
GIOVANILE

“MONTAGNA RAGAZZI 2011” PERNOTTAMENTO VALLE DEL BOVE (ETNA)

Escursione in valle del bove con pernottamento, riservata ai ragazzi.

Accompagnatore: **Guglielmo Russo**

4 SETTEMBRE

MOUNTAIN BIKE

FREE RIDE ALCANTARA

Escursione inserita nel circuito bike-tour delle vecchie ferrovie del sud Italia.

Con l'associazione Etnafreebike

Lunghezza percorso: **32 Km circa**

Difficoltà: **Medio/Bassa**

Accompagnatore sezionale: **Filippo Grasso**

10 SETTEMBRE

ESCURSIONISMO
YOGA

POMERIDIANA YOGA SULL'ETNA

Dopo una breve passeggiata pomeridiana nei pressi di Piano Bello sopra contrada Caselle di Milo, un'ora di pratica yoga per imparare a “sentire” la natura. Aperta anche ai principianti.

Accompagnatori/Istruttori: **Lia Spina - Giovanni Puglionisi**

18 SETTEMBRE

ESCURSIONISMO

RIF. CITELLI-SERRA DELLE CONCAZZE-SERRACOZZO (ETNA)

Escursione lungo il Vallone Serracozzo fino al raggiungimento dell'omonimo belvedere sulla Valle del Leone.

Tempo di percorrenza: **3 ore circa**

Dislivello: **400m** circa

Difficoltà: **E**

Accompagnatore: **Michele Nicolosi**

25 SETTEMBRE

ESCURSIONISMO

PIANO DEI GRILLI-MONTE SCAVO (ETNA OVEST)

Alla riscoperta dei magnifici boschi del versante ovest dell'Etna, tra antiche colate laviche ed enormi crateri secondari. Ci addentreremo in uno dei pochi luoghi della nostra montagna ancora oggi incontaminati.

Difficoltà: **EE**

Accompagnatore: **AE Marco Tomassetti**

9 OTTOBRE

ESCURSIONISMO

PIZZO MUALIO (PELORITANI)

Da Mandanici alla cresta dei Peloritani.

Intersezionale con la sezione CAI di Novara Di Sicilia

Tempo di percorrenza: **4,5 ore**

Dislivello: **700m**

Difficoltà: **E**

Accompagnatore: **AE Alfio Russo**

9 OTTOBRE

ESCURSIONISMO

BIMBO TREKKING: ESCURSIONISMO DA 0 A 6 ANNI

Escursione naturalistica immersi nella natura a misura di bimbo, verranno rispettati tempi dei bimbi partecipanti.

Intersezionale con il CAI di Acireale

Itinerario da definire: contattare l'Accompagnatore.

Accompagnatore: **Giuliana Montalto**

16 OTTOBRE

ESCURSIONISMO

CRINALE FIUMARA APOSCIPO-BUTRAMO, SALTII BASSI FORGIARELLE (ASPROMONTE)

L'itinerario attraversa una delle zone più suggestive ed incontaminate del Parco Nazionale dell'Aspromonte. Percorrendo il crinale tra la fiumara Aposcipo e la fiumara Butramo, con spettacolari visioni sui due valloni, si raggiunge un affaccio che permette di ammirare i salti bassi delle cascate Forgiarelle.

Difficoltà: **E**

Dislivello in salita: **500 m circa**

Tempo di percorrenza: **6 ore A/R**

Accompagnatori: **AE Giuseppe Garozzo-Filippo Corrado e Patrizia Nava (CAI Reggio Calabria)**

3-17 NOVEMBRE 3° CORSO DI

ORIENTAMENTO E TOPOGRAFIA

Terza edizione del corso sezionale per accostarsi alla montagna imparando a conoscere le nozioni base e gli strumenti per l'orientamento e la topografia.

Lezioni teoriche serali infrasettimanali e due uscite di esercitazioni pratiche (Domenica 6 e 13 Novembre).

Istruttori: **AE Alfio Russo e AE Giuseppe Garozzo**

13 NOVEMBRE

MOUNTAIN BIKE

"GROTTE E GOLE LAVICHE"

Lunga ed articolata escursione tra le piste sterrate del nostro vulcano: Pista Altomontana, grotta dei lamponi, rif. Timpa Rossa, grotta delle Palombe, Passo Silletta, grotta Corruccio. Questo il percorso scelto tra salite, lunghe discese e passaggi "lavici".

Con l'associazione Etnafreebike

Difficoltà: **Media**

Accompagnatore: **Filippo Grasso - Saro Grasso**

18 DICEMBRE

STAGE PROGRESSIONE SU NEVE GHIACCIATA (ETNA)

L'escursione sarà preceduta da una lezione teorica in sede, giovedì 15 Dicembre sulle tecniche ed i materiali utilizzati per la progressione su pendii di neve ghiacciata.

Lo stage potrebbe essere rinviato se non presente un sufficiente innevamento.

Istruttore: **Mario Tropea**

SICURI IN MONTAGNA

Non intraprendere escursioni da soli.

Lasciare sempre indicazioni precise circa i luoghi e gli itinerari che si intendono intraprendere.

Consultare prima sempre i bollettini meteo locali.

Tenere presente che sono possibili cambiamenti repentini di temperatura e in genere delle condizioni meteo, specie se si va in alta quota.



In caso di emergenza chiamare:

117 Soccorso Alpino Guardia di Finanza
(ETNA)

CORPO NAZIONALE SOCCORSO ALPINO E SPELEOLOGICO:

347 9028236 Ragonesi Biagio - capo stazione Etna Nord

340 3961735 Giovanni Mazzoleni - capo stazione Etna Sud

334 9510149 Soccorso Speleologico Sicilia

Vi aspettiamo in sede!



Parco avventura Etna



emozioni e natura per adulti e bambini

Percorsi aerei sugli alberi, ponti tibetani, tirolesi, casa sull'albero, area pic-nic, escursioni.

**Aperto in estate tutti i giorni
dalle ore 10 alle 20**

**In inverno aperto tutte le domeniche
da lunedì a sabato su prenotazione
per piccoli gruppi — scuole — grest
Ingresso al parco libero**

**A soli 10 km dal casello autostrada-
dale di Giarre(A18)**



www.parcoavventuraetna.it

MILO c/o Parco Scarbaglio info 329 9188187